

# Molinos

## y los Valles Calchaquíes

PROVINCIA DE SALTA / ARGENTINA

Incluye **4 alternativas** para recorrer Molinos y alrededores



# La emblemática **Ruta 40** y el histórico **Molinos**

Molinos ofrece al visitante diversas posibilidades de alojamiento y gastronomía típica, actividades y paseos que le harán disfrutar y conocer la región. Cuenta con una diversa oferta de servicios, desde la confortable Hostería “Hacienda de Molinos” hasta el camping municipal y otros cálidos hospedajes atendidos por pobladores locales. Si transita por la legendaria Ruta 40 y se detiene en Molinos podrá adentrarse en la historia de un pueblo que fuera centro cultural y comercial de los Altos Valles Calchaquíes. Lo espera el criadero de vicuñas “Coquena”, un centro artesanal con piezas elaboradas en telares tradicionales con lanas de oveja, llama y vicuña. Coloridos tapices, ponchos afamados, cestos de molle y trenzados en cuero lo invitarán a llevarse recuerdos auténticos.





En el silencio de la noche, a lo lejos, no se extrañe si escucha coplas, acompañadas por el ritmo de una caja. Mientras tanto, los amantes del buen vino podrán disfrutar de los viñedos más altos del mundo. Para degustarlos visite Colomé, Amaicha y Tacuil.

El casco histórico de Molinos, los sitios arqueológicos vecinos, las celebraciones populares (como la ceremonia de alfereces y la serenata a la virgen), el criadero de vicuñas “Coquena”, los paseos por la montaña y las salidas de observación de aves en la reserva natural son algunas de las actividades guiadas por jóvenes locales. Para ello tome contacto con el Centro de Interpretación de Molinos – Casa Histórica de Indalecio Gómez, a metros de la Iglesia San Pedro de Nolasco.



## Asómbrese en un **lugar único**

En el **Centro de Interpretación Molinos** funciona una oficina de información turística y una exhibición de los aspectos sobresalientes de la naturaleza y la cultura en los Valles Calchaquíes. Seguramente se sorprenderá al tomar contacto con historias de dinosaurios, incas, calchaquíes y conquistadores que se integran con el pasado nacional en el Molinos de hoy. Una de las salas está dedicada a quien fuera el propietario de esa casa: el Dr. Indalecio Gómez, autor intelectual de la Ley 8.871 "Sáenz Peña", gracias a la cual todos los argentinos tienen derecho al voto secreto y obligatorio. Después de recorrer el centro sabrá que hay lugares cercanos dignos de una visita y comprenderá el valor de cuidarlos.

# Conozca Molinos a pie

En las siguientes páginas le proponemos **4 alternativas** para recorrer Molinos y alrededores.

## GUÍAS ESPECIALIZADOS

Sugerimos realizar estos paseos de la mano de un guía local, quien podrá hacer que su recorrida sea aprovechada al máximo al revelarles el sentido del lugar, los nombres criollos de las aves, las creencias populares y otros rasgos culturales de Molinos. Tome contacto con el Centro de Interpretación Molinos, donde podrá conocer otras posibilidades: sitios arqueológicos como las Ruinas de El Churcal, cabalgatas y salidas en bicicleta poco comunes.



Caminatas  
y trekking



Observación  
de aves



Lugar  
histórico



Criadero  
de vicuñas



Punto  
Panorámico

# Propuesta 1



## Caminata por la historia y la naturaleza de Molinos

### ¿En qué consiste la actividad?

Una recorrida para conocer la esencia de Molinos: su Iglesia histórica, su reserva natural (el Paisaje Protegido Río Molinos, Naturaleza para el Futuro), un mirador con una excepcional vista panorámica, la barranca donde nidifican los loros barranqueros, el río Luracatao, el criadero de vicuñas “Coquena” y el casco antiguo de Molinos.

- **Longitud:** aprox. 4.000 metros (ida y vuelta)
- **Tiempo demandado:** unas 4 horas o medio día
- **Nivel de dificultad:** medio

### La recorrida

Se sugiere partir temprano a la mañana desde el **Centro de Interpretación Molinos – Casa Histórica de Indalecio Gómez**, continuar por la **calle Abraham Cornejo** hasta llegar a la **Iglesia San Pedro Nolasco de Los Molinos** (Monumento Histórico Nacional). Dentro de su edificio, construido en el siglo XVII, se encuentra momificado el cuerpo del último gobernador español de Salta, don Nicolás Severo de Isasmendi. Frente a la Iglesia verá la que fuera su **residencia** (hoy Hacienda Molinos). A pocos metros comienza la **reserva “Paisaje Protegido Río Molinos, Naturaleza para el Futuro”**. Un sendero permite atravesar su pastizal hasta el mirador sobre la Ruta

40 con una excelente vista panorámica de todo el pueblo. Luego retome la caminata con dirección a la playa del río Molinos (bordeando el límite de la reserva, de modo paralelo al pueblo) donde podrá observar especies propias de la ecorregión del monte. Siga un largo rato, pasará frente a la barranca donde, en altura, nidifican los **loros barranqueros**. Más tarde camine junto al **río Luracatao** hasta llegar a la estancia Entre Ríos. Allí se encuentra el **criadero de vicuñas “Coquena”** y la **Asociación de Artesanos San Pedro Nolasco de los Molinos**. No sólo podrá apreciar las vicuñas criadas en semi-cautiverio sino apreciar o comprar las artesanías incluso las realizadas con su lana. Siguiendo por la ruta hacia el pueblo, cruce el **río Amaicha** donde divisará las primeras casas de Molinos (muchas de ellas, de adobe). El circuito se completa caminando por la **Av. Rivadavia** hasta su empalme con la **calle Abraham Cornejo** donde podrá disfrutar nuevamente del casco histórico y finalizar la recorrida en donde la inició.



# Propuesta 2



## Caminata por la Reserva Municipal “Paisaje protegido Río Molinos - Naturaleza para el Futuro”

### ¿En qué consiste la actividad?

Una caminata por la reserva natural, bordeando el río Molinos, donde podrá observar aves silvestres, un pastizal y un sitio donde nidifica una colonia de loros barranqueros.

- **Longitud:** aprox. 2.000 metros (ida y vuelta)
- **Tiempo demandado:** unas 3 horas
- **Nivel de dificultad:** bajo

### La recorrida

Se sugiere partir temprano en la mañana desde el **Centro de Interpretación Molinos – Casa Histórica de Indalecio Gómez**. A esa hora, el molle del patio suele ser visitado por una de las aves más emblemáticas: el siete colores o naranjero, de plumaje celeste verdoso. Frente a la Iglesia, un molle seco le servirá siempre de orientación para su regreso. No podrá perderse. Tome la **calle Abraham Cornejo**, apreciando el casco histórico y arquitectónico. Uno que otro birro común se dejará ver sobre algún tejado. Notará que por algo reconocen a Molinos como un “Pueblo con Encanto”. Siga por la **Av. Rivadavia** y antes de la intersección con la **calle Belgrano**,





encontrará un desvío hacia la derecha. Un **sendero natural** lo conducirá a través un pequeño **bosque** de molles y algarrobos. Allí se refugian zorzales, palomas, carpinteros y el suirirí real, de pecho amarillo y oliva. Mas adelante verá un **punto rústico** que atraviesa el canal de desagüe. Si lo hace en silencio y lentamente tendrá la oportunidad de observar algunas aves de ambiente acuático, como el chiricote. A pocos pasos atravesará los **pastizales** de cortadera que dominan la reserva, donde viven picos de plata y verderones. La senda conduce a la playa del **río Molinos**, donde suele haber teros que anunciarán su paso y alguna que otra garza. Ahora le espera lo más interesante: la aproximación a las **barrancas** donde nidifican los **loros barranqueros**, que en bandada van y vienen vociferando. Es importante no perturbarlos y mantener una distancia mínima de 20 metros a la base del barranco, porque podrían abandonar su colonia. Tómese su tiempo y regrese en dirección al **Centro de Interpretación**, por el **sendero** que atraviesa el pastizal. Tendrá muchas posibilidades de observar loicas o pechos colorados, benteveos, ratonas aperdizadas, chimangos y vencejos. Pronto aparecerá cerca del patio de la **Casa de Indalecio Gómez**.

### Una alternativa

Si quedó con ganas de seguir caminando por la reserva, tome la senda contigua a la **cancha de fútbol** (sector de recreación) y vuelva a adentrarse en el pastizal, en dirección al río, pasando por el **canal**, hasta un **algarrobal**, que bordea el camino al pueblo desde la Ruta 40. En esta recorrida podrá observar chiflones, algunos patos, naranjeros, chalchalersos, chiguancos, músicos y jilgueros.



## Ascenso al Cerro Overo

### ¿En qué consiste la actividad?

Ascender por una de las laderas de menor dificultad para alcanzar la cima del Cerro Overo donde hay un mirador con una maravillosa vista panorámica de todo Molinos, el río, la reserva y sus alrededores.

- **Longitud:** aprox. 7.000 metros (ida y vuelta)
  - **Tiempo demandado:** unas 5 horas
  - **Nivel de dificultad:** alta
- Altura:** 2.020 a 2.300 msnm.

### La recorrida

Si observa desde el **Centro de Interpretación** podrá ver en la parte más alta del **Cerro Overo** una **cruz** que será el final de la recorrida y el punto de referencia clave para toda la caminata. En la **entrada del pueblo**, en la parte baja del **nuevo cementerio**, nace el **sendero** que lo llevará al cerro. Si no lo ubica por sí mismo, puede preguntar a cualquier vecino de Molinos y sabrá orientarlo con amabilidad. La caminata, aun con esfuerzo, le permitirá visualizar distintos paisajes: el valle de los ríos, los cultivos y una represa que provee de agua al pueblo, el pintoresco Molinos desde arriba y, a lo lejos, el Nevado de Cachi (con sus 6.800 msnm).

Todo esto le da color al paseo y recompensa sobradamente la fatiga momentánea. Al llegar a la **cumbre** (unos 2.300 msnm)



lo espera un **mirador** con una vista panorámica de 360 grados: el merecido premio al esfuerzo realizado. También es el lugar ideal para un justificado descanso que le permitirá iniciar la bajada y el regreso, que sugerimos encarar con cuidado y sin apuro.

# Propuesta 4



## Visita al criadero de vicuñas Coquena

### ¿En qué consiste la actividad?

Una caminata hasta el criadero de vicuñas Coquena, que no sólo le permitirá conocer estos sorprendentes camélidos sudamericanos, sino también la ancestral relación con la gente de la región desde los tiempos prehispánicos. También podrá ver y comprar artesanías de la mejor calidad hechas con pelos de vicuña.

- **Longitud:** aprox. 7.000 metros (ida y vuelta)
- **Tiempo demandado:** una hora
- **Nivel de dificultad:** baja

### La recorrida

Se sugiere partir desde el **Centro de Interpretación Molinos, Casa Histórica de Indalecio Gómez**, continuar por la calle Abraham Cornejo hasta la **Av. Rivadavia**, pasando por la puerta del cementerio viejo. Ese camino lo llevará a cruzar el lecho ancho de un río y llegará enseguida a la **Finca “Entre Ríos”**, que comenzará a ver tan pronto como suba una lomada. Allí se encuentra el **criadero de vicuñas “Coquena”** y la **Asociación de Artesanos San Pedro Nolasco de los Molinos**.

La **Finca Entre Ríos** fue, desde su inauguración en el año 1870, una verdadera ciudadela autosuficiente. Allí se producía y manufacturaba todo lo necesario para la vida de sus habitantes. Contaba con una bodega, herrería, talabartería, silos o “colpas” para almacenar granos, frutas, charqui y chalonga, embutidos y quesos. En sus corrales, que aún se conservan, se herraba el ganado vacuno, que era conducido en pie hacia los puertos de Cobija y Antofagasta en el Pacífico (tras 15 días de penosa jornada a través de la Cordillera y de los páramos helados del desierto de Atacama).


Actualmente, un criadero de vicuñas, único en su tipo, es la materia prima para artesanías del más alto nivel de calidad. Esto, a través de un manejo racional y legal de la especie. **Coquena** provee, además, servicios de alojamiento para aquellos que pretendan una experiencia diferente en la visita a los Valles Calchaquíes.





# Circuito de los Valles Calchaquíes



 Ruta Pavimentada

 Ruta Consolidada


 Camino de Tierra


 Ruta Nacional


 Ruta Provincial


139 km Distancia desde Salta


 Sitio Arqueológico

 Bodegas / Viñedos

 Pesca Deportiva

 Actividades Náuticas

 Turismo Activo

 Turismo Rural



GOBIERNO DE LA PROVINCIA DE SALTA.  
Haciendo realidad la Esperanza.



FUNDACIÓN  
**NATURALEZA  
PARA EL FUTURO**

[www.naturalezaparaelfuturo.org](http://www.naturalezaparaelfuturo.org)

Producción: Fundación Naturaleza para El Futuro; Textos: C. Bertonatti; Diseño: M. Masariche.